



**Viajes Próximo Oriente S. L. - CICMA 1.759**  
C/ Alcalá, nº 302 - Planta 1ª Oficina 3  
Madrid 28027 - ESPAÑA  
Telf.: +34 913773194 Fax: +34 913773772  
[info@viajesproximoriente.com](mailto:info@viajesproximoriente.com)  
[www.viajesproximoriente.com](http://www.viajesproximoriente.com)

## “ISRAEL y JORDANIA a fondo”

**ISRAEL y JORDANIA**

**16 días / 15 noches**

**Salidas: MADRID / BARCELONA**

**GRUPOS PROPIOS Y REDUCIDOS**

**(Mínimo 4 y máximo 10 personas)**



### **Día 1 (sábado).- Barcelona / Madrid - Jerusalén**

Presentación el aeropuerto de origen para salir en vuelo de línea regular con destino a Israel.

Llegada al aeropuerto internacional Ben Gurión. Asistencia en el aeropuerto y traslado al hotel en Jerusalén

Alojamiento y cena en restaurante local, si la hora lo permite.

### **Día 2 (domingo).- Jerusalén: Monte de los Olivos – Vía Dolorosa – Monte Sión.**

Desayuno. Comenzaremos el día dirigiéndonos hacia el **Monte de los Olivos**, desde cuyo mirador gozaremos de una magnífica vista panorámica de la Ciudad Santa; contemplaremos sus recias murallas y puertas, el Monte del Templo (o Monte Moria) y todos y cada uno de los edificios conmemorativos de la vida de Cristo, a cuya visita dedicaremos varios días.

- **El Monte de los Olivos** separado del Monte del Templo por el profundo Valle del Cedrón, ha sido objeto de veneración desde tiempos remotos, mucho antes de la Era Cristiana. Los numerosos eventos ocurridos en él están subrayados por la estratificación de edificios sagrados, dispersos aquí y allí, así como por la arraigada persistencia de las tradiciones evangélicas.

**Cúpula de la Roca en el Monte del Templo  
vista desde el Monte de los Olivos.**



Descenderemos caminando hacia el **Valle de Josafat o Cedrón**, visitando la **Iglesia del Pater Noster** (construida para conmemorar el lugar donde se realizó por primera vez la Oración al Señor); la **Capilla de Dominus Fleuit**, con forma de lágrima, diseñada en año 1953 por Antonio Barluzzi y edificada sobre los restos de una capilla bizantina del siglo VII para conmemorar el lugar donde Jesús lloró por el destino de Jerusalén; y al pie de la colina, entre olivos



**Viajes Próximo Oriente S. L. - CICMA 1.759**  
C/ Alcalá, nº 302 - Planta 1ª Oficina 3  
Madrid 28027 - ESPAÑA  
Telf.: +34 913773194 Fax: +34 913773772  
[info@viajesproximoriente.com](mailto:info@viajesproximoriente.com)  
[www.viajesproximoriente.com](http://www.viajesproximoriente.com)

centenarios (testigos de la agonía y prendimiento de Cristo) el **Huerto de Getsemaní** y la **Basílica de Getsemaní** o Iglesia de Todas las Naciones. Por último, la bellísima **Tumba de la Virgen**, cripta parcialmente excavada en la roca en la cara norte de Getsemaní e identificada como el lugar donde yació la Virgen María durante la Dormición; lugar sobre el que se construyó en el siglo IV una capilla bizantina, que los Caballeros Cruzados ampliaros siglos más tarde.

- **La Basílica de Getsemaní** fue construida por Teodosio I en el 385, Siglos más tarde destruida por un terremoto y reemplazada por una iglesia cruzada levantada precisamente sobre la Roca de la Agonía. Entre 1919 y 1924 el arquitecto Barluzzi construyó la Iglesia de **Todas las Naciones**, cuya fachada tiene un hermoso mosaico de estilo bizantino y está coronada por 12 cúpulas que representan a las naciones que tomaron parte en la construcción de la iglesia.



Después subiremos a la **Puerta de San Esteban** o Puerta de los Leones (s. XVI) que da acceso a la vieja ciudad y desde allí comenzar nuestro periplo.



Primero, la **Iglesia de Santa Ana** y las **Piscinas de Betesda** (el lugar donde Jesús curó al paralítico según el Evangelio de San Juan), después la **Vía Dolorosa**, que discurre a través de los barrios musulmán y cristiano, hasta llegar al centro de la cristiandad, a la indescriptible **Basílica del Santo Sepulcro**.

- **La Puerta de San Esteban o Puerta de los Leones.**- Llamada Puerta de los Leones por las figuras heráldicas que se hallan en sus laterales, también recibe el nombre de "Bad al-Ghor" (Puerta de Jordania) y es conocida por los cristianos como "Puerta de San Esteban", es una de las seis puertas de la gran muralla que rodea la vieja ciudad de Jerusalén y fue construida por Soliman el Magnífico entre los años 1535 y 1542 sobre las obras de las fortificaciones erigidas por el emperador romano Adriano. Su inicial y defensivo diseño en forma de "L" fue modificado durante el Mandato Británico para hacerla accesible a los vehículos.

- **La iglesia de Santa Ana.**- Este austero y bello edificio de estilo románico fue construido por los Caballeros Cruzados en el año 1140 y restaurado en el siglo XIV. Se considera la iglesia cruzada mejor preservada en Tierra Santa. Según la tradición local, Santa Ana nació en la gruta sobre la que se construyó la iglesia y se halla a escasa distancia de las **Piscinas de Betesda**, talladas en la roca para recoger el agua de la lluvia y purificar las ovejas antes de sacrificarlas en el Templo. El Evangelio según San Juan menciona la Piscina de Betesda, «cerca del mercado de ovejas», como el lugar donde Jesús curó al paralítico, lo que hizo aumentar su reputación de piscina milagrosa, convirtiéndose pronto en lugar de peregrinación, y así tanto bizantinos como cruzados construyeron sus iglesias sobre los grandes pozos para conmemorar dicho milagro.





**Viajes Próximo Oriente S. L. - CICMA 1.759**  
**C/ Alcalá, nº 302 - Planta 1ª Oficina 3**  
**Madrid 28027 - ESPAÑA**  
**Telf.: +34 913773194 Fax: +34 913773772**  
**info@viajesproximoriente.com**  
**www.viajesproximoriente.com**



- **El Santo Sepulcro.-** La historia del Santo Sepulcro no es menos complicada que su configuración actual. Dentro del Santo Sepulcro están las cinco últimas Estaciones de la Cruz, desde la 10ª a la 15ª, siendo la última la tumba de Cristo. El edificio que se ve actualmente incluye los lugares que se consideran el **corazón de la religión cristiana**: el área circular de la Anastasis o Rotonda, que simboliza la Resurrección, es decir, la tumba de Jesús, y el Calvario, donde fue crucificado. (Tal como dice el Nuevo Testamento, en vida de Jesús, ambos lugares estaban fuera de los muros de la ciudad, en la cima de una roca cuya forma, aridez y funciones le dieron el

nombre de Gólgota, o «calavera», y pasaron a formar parte de la ciudad en tiempos de Herodes Agripa, unos 20 años después de la resurrección de Cristo.) La primera edificación se debe a la reina Helena, la madre del emperador Constantino, quien identificó las Estaciones de la Cruz de la Vía Dolorosa hasta el sepulcro, y sobre la Tumba de Jesús se edificó en el año 335 un Martyrion. En el 614 los persas destruyeron la mayor parte del edificio de Constantino y los trabajos de reconstrucción que posteriormente se emprendieron abandonaron el esquema basilical precedente y dieron paso a una nueva planta asimétrica que aun conserva. La fachada de la nueva iglesia fue construida al sur de la Anastasis, de forma que el complejo incluyera al Calvario. Los restos de la basílica fueron definitivamente demolidos en 1009 por el-Hakim, el califa fatimita responsable de los daños más serios a los edificios no musulmanes de Jerusalén. 30 años después, se inició una reconstrucción parcial, pero se necesitaron otros 60 años antes de que los cruzados pudieran construir la gran iglesia románica que, en su mayor parte, ha sobrevivido hasta ahora.



Haremos un alto en el camino para almorzar y recuperar fuerzas descansando un ratito. Por la tarde llegaremos a la **Puerta de Sión** (en el ángulo sudoeste de la ciudad antigua) para visitar en el Monte Sión: la **Iglesia de la Dormición de María** y el **Cenáculo**, una majestuosa sala gótica del siglo XIV construida por los franciscanos, donde según la tradición celebró Jesús la Última Cena junto a sus discípulos.



- **El Monte Sión.-** En el ángulo sudoeste de la Ciudad Antigua, fuera de los muros otomanos, está el pico del Monte Sión. Es un lugar sagrado para los judíos porque está conectado a la futura venida del Mesías y para los cristianos ya que en él se ubican el lugar la Última Cena de Jesús, Pentecostés y la Dormición de María, la mayoría de los recintos sagrados del Monte Sión son modernos, como la **Iglesia de la Dormición de María**, que es un bello edificio neo-románico construido a principios del s. XX por monjes Benedictinos alemanes sobre los restos de una estructura del periodo cruzado para indicar el lugar donde la madre de Jesús durmió el sueño eterno.

Iglesia de la Dormición de María



**Viajes Próximo Oriente S. L. - CICMA 1.759**  
C/ Alcalá, nº 302 - Planta 1ª Oficina 3  
Madrid 28027 - ESPAÑA  
Telf.: +34 913773194 Fax: +34 913773772  
[info@viajesproximoriente.com](mailto:info@viajesproximoriente.com)  
[www.viajesproximoriente.com](http://www.viajesproximoriente.com)

- **El Cenáculo**, es decir, la sala donde se celebró la Última Cena estaba en el primer piso de una humilde vivienda, que fue transformada en iglesia y mantuvo durante varios siglos su primitiva estructura de dos plantas. Allí, al parecer, se celebró el Concilio de Jerusalén en el año 48 y en el 58 fue la primera sede episcopal de Jerusalén. Ni las legiones de Tito, que arrasaron el Templo de Jerusalén en el año 70, ni las de Adriano, se percataron de aquel humilde lugar venerado por los cristianos. Fue a finales del siglo IV cuando el obispo Juan II de Jerusalén edificó con ayuda del emperador bizantino una gran basílica "Hagia Sión" (Santa Sión). De su grandiosidad se hacen eco las fuentes literarias, llegándola a designar "madre de todas las iglesias". En su interior se recordaban los hechos acaecidos en él y se veneraban reliquias de San Esteban y la columna de la flagelación. Tal fue su importancia que aparece en el famoso Mapa de la ciudad de Jerusalén en el pavimento de mosaico de la Iglesia ortodoxa de San Jorge en Mádaba (Jordania). Fue destruida por los persas en el 614 y sobre sus cimientos los Cruzados edificaron en el siglo XI Santa María del Monte Sión, destruida por los musulmanes en el siglo XIII. Sobre los cimientos cruzados hoy se halla una edificación que en su planta baja custodia la Tumba de David, venerada por judíos y musulmanes. Mientras que en el primer piso se halla el **Cenáculo**, una majestuosa sala gótica del siglo XIV construida por los franciscanos.



El Cenáculo

Regreso al hotel. Cena en el hotel

### **Día 3 (lunes).- Jerusalén: Monte del Templo – Barrio Musulmán – Barrio Armenio – Barrio Judío y Muro de las Lamentaciones.**

Después de desayunar nos dirigiremos al **Monte del Templo** (Haram es-Sharif), uno de los pocos lugares en el mundo que juega un papel central para las tres religiones monoteístas (judía, cristiana y musulmana) y combina su importancia religiosa con un extraordinario interés histórico debido a su antigüedad como lugar sagrado.

- **El Monte del Templo o Monte Moria (Haram es- Sharif).**- Fue en el Monte Moria donde Abraham ofreció en sacrificio a Yavhé a su hijo Isaac. Muchos siglos más tarde, hacia el año 1000 a. C., tras la unificación de Palestina, el rey David planeó construir sobre el lugar de la "piedra del sacrificio de Isaac" un santuario digno de albergar el Arca de la Alianza, pero fue su hijo el rey Salomón quien construyó el Primer Templo, un vasto edificio rectangular en medio de la extensa área excavada en la cúspide del Monte Moria. En el 586 a.C. Nabucodonosor destruyó el Templo y deportó a casi toda la población hebrea a Babilonia, y fue en el 521 a. C. bajo Darío I, (el gran rey persa) quien liberó al pueblo judío de su exilio, que a su regreso lo reconstruyó con grandes dificultades. Este Segundo Templo se mantuvo hasta la época de Herodes el Grande, quien concibió un proyecto a gran escala para engrandecimiento del lugar: una gigantesca explanada de forma trapezoidal con enormes muros de contención y un Gran Templo; obra iniciada alrededor del año 20



Cúpula de La Roca

a. C. que alcanzó su máximo esplendor a mediados del siglo I d. C, sin embargo pocas décadas más tarde Tito lo arrasó en el año 70. Posteriormente el emperador Adriano consagró el área al culto de Júpiter., pero siglos más tarde, en el año 638, Jerusalén cayó bajo el poder del Islam, y el Monte Moria -lugar sagrado para los musulmanes, al creer que el propio Mahoma ascendió a los cielos desde este mismo lugar-, fue elegido por el califa Omar (el segundo sucesor de Mahoma) para edificar una pequeña mezquita que poco tiempo después daría paso a la magnífica **Cúpula de la Roca**; siendo a partir de ese momento objeto de veneración para musulmanes y cristianos quienes no cesaron en construir nuevas edificaciones.



**Viajes Próximo Oriente S. L. - CICMA 1.759**  
C/ Alcalá, nº 302 - Planta 1ª Oficina 3  
Madrid 28027 - ESPAÑA  
Telf.: +34 913773194 Fax: +34 913773772  
[info@viajesproximoriente.com](mailto:info@viajesproximoriente.com)  
[www.viajesproximoriente.com](http://www.viajesproximoriente.com)

Por la Puerta de la Basura accederemos al **Monte del Templo** o Monte Moria, que recorreremos con calma, deteniéndonos no sólo ante los edificios mas representativos: **Cúpula de la Roca** y **Mezquita Al Aqsa** (construidos a lo largo de los siglo VII y VIII), sino también ante aquellos otros menos conocidos, pero igualmente bellos e interesantes: la **Cúpula de la Cadena**, el **mimbar del juez Burhan el-Din** (ayubi), el **sabil del sultán Qaytbay**, las **madrasas Uthmaniyya** y **Ashraliyya** (auténtica gema del arte mameluco), etc.



Madrasa Ashraliyya

Abandonaremos el Monte del Templo por **Bab Qattanin** (la Puerta del Zoco del Algodón) para dar comienzo a la visita del **Barrio Musulmán**. Recorreremos **Tariq el Wad**, una de sus principales calles, que nos conducirá a



la zona medieval, la más interesante. Un laberinto de callejuelas que datan de la segunda mitad del siglo XIII, donde se edificaron madrasas (escuelas coránicas), tumbas, maristanes (hospitales), hospicios que con el devenir de los siglos y la superpoblación se han convertido en casas particulares.

- “**El Duds**”, la “Jerusalén Santa de los musulmanes” data del siglo VII, pero será durante el período mameluco cuando adquiera mayor crecimiento (peregrinos de todos los lugares del mundo islámico aflúan a Jerusalén y se asentaban en la Ciudad Santa) y fue entonces cuando se construyó la mayor parte de la bellísima arquitectura mameluca que aún conserva; madrasas, tumbas, maristanes, hospicios, que con el devenir de siglos y la superpoblación se han convertido en casas particulares.

Después nos dirigiremos al sector suboccidental de la ciudad antigua para adentrarnos en el silencioso y pausado **Barrio Armenio**. Allí almorzaremos y visitaremos la **Catedral de Santiago**, la **Casa de San Marcos** y callejaremos por sus austeras e intrincadas calles de aspecto de fortaleza.





**Viajes Próximo Oriente S. L. - CICMA 1.759**  
C/ Alcalá, nº 302 - Planta 1ª Oficina 3  
Madrid 28027 - ESPAÑA  
Telf.: +34 913773194 Fax: +34 913773772  
[info@viajesproximoriente.com](mailto:info@viajesproximoriente.com)  
[www.viajesproximoriente.com](http://www.viajesproximoriente.com)

- **El Barrio Armenio.**- que alberga una población de unos 2.000 habitantes, es hoy mucho más reducido de lo que fue en el pasado. Los armenios fueron los únicos cristianos a quienes Saladino les permitió permanecer en Jerusalén después de conquistarla, e incluso se les concedió nuevos privilegios y propiedades. Sin embargo, siglos más tarde, bajo el poder otomano fueron objeto de terribles masacres; sus casas y sus calles adquirieron un aspecto defensivo, de fortaleza, claramente apreciable en la elevada altura en que se abren las ventanas en las casas, a menudo protegidas por rejas de hierro. La obra arquitectónica más importante es la **Catedral de Santiago**, construida sobre una capilla del siglo V, dedicada a Santiago el Mayor, cuya planta, bóveda y exagerada ornamentación a base de mayólica, incrustaciones de madreperla, cruces votivas, frescos, mobiliario de madera tallada, etc. merecen una relajada visita.



Catedral de Santiago. Interior

Caminaremos hasta llegar al **Barrio Judío** (reconstruido casi por completo en época reciente) donde veremos el **Cardo Máximus**, la principal arteria que atravesaba Jerusalén de norte a sur durante el período romano y bizantino, para concluir en el corazón del mundo judío, el **Muro de las Lamentaciones**, lugar donde los judíos veneran la memoria del Templo construido por Salomón y definitivamente destruido por los romanos en el año 70 de nuestra Era.

- **El Cardo Máximus**, la principal arteria que atravesaba Jerusalén de Norte a Sur durante el periodo romano y bizantino, ha sido -en parte- sacado a la luz. Esta calzada de 12'5 m de anchura -solo la mitad de la anchura inicial- presenta una ligera elevación en el medio y está flanqueada por canales de desagüe que permitían que el agua de lluvia fuera drenada hacia ambos lados. El cardo también conserva restos de una arcada que en tiempos estaba situada a ambos lados del mismo y albergaba tiendas y talleres bajo sus columnas de capitales corintios. En el s. XII los cruzados cubrieron la parte septentrional del cardo con una serie de bóvedas y convirtieron la antigua calzada en un mercado techado, que aún sigue activo.



Resto de la tarde libre. Cena en el hotel.

#### **Día 4 (martes).- Jerusalén – Massada – Qumran – Jericó - Jerusalén**

Desayuno y salida hacia **Massada**, el inexpugnable palacio-fortaleza que Herodes construyó cerca del Mar Muerto en la cima de una gigantesca roca, en pleno desierto de Judea, escenario de la última resistencia de los zelotes a las legiones de Roma y hoy, el sitio arqueológico más famoso de Israel. Su extraordinaria belleza y el fantástico paisaje que se descubre desde lo alto de esta gran roca merecen una visita relajada, a la que dedicaremos la mañana completa.



**Viajes Próximo Oriente S. L. - CICMA 1.759**  
**C/ Alcalá, nº 302 - Planta 1ª Oficina 3**  
**Madrid 28027 - ESPAÑA**  
**Telf.: +34 913773194 Fax: +34 913773772**  
**info@viajesproximoriente.com**  
**www.viajesproximoriente.com**


- **Massada.-** En pleno desierto de Judea y a poca distancia del mar Muerto, una imponente roca de elevada altitud fue convertida en inexpugnable fortaleza militar. En el año 40 a.C., Masada tuvo un papel fundamental en la vida de Herodes, que, teniendo que huir del ejército parto, se vio forzado a dejar allí a su familia para que estuviera segura mientras él viajaba a Roma a solicitar ayuda. A su regreso, con el propósito de defenderse de una posible rebelión por parte de los judíos o de un ataque de Cleopatra, la reina de Egipto, transformó este lugar en un complejo y bien fortificado palacio-fortaleza. Todo el perímetro de la ciudadela fue rodeado por imponentes murallas, se excavaron en la roca canales y grandes cisternas para proveer de agua a la fortaleza, en el extremo septentrional, suspendido en el precipicio, edificó un espléndido Palacio que incluía unos lujosos baños y un vasto complejo de estancias utilizadas para almacenar víveres, vino, armas y objetos de valor. Este suntuoso palacio del Norte, usado para dar banquetes, tenía un claro propósito propagandístico: exhibir el poder y la riqueza del rey Herodes “el Grande”. La residencia real se completaba con el Palacio del Oeste, más funcional, que



contenía los aposentos reales y de los huéspedes, las habitaciones del servicio, talleres, almacenes, y salas de recepción para las visitas oficiales. Tras la muerte de Herodes y la conquista de la fortaleza por los zelotes, Masada se convertiría en enclave estratégico de la Revuelta judía contra Roma (66 a 73 d.C.). A sus pies, la X Legión romana sitió la roca para lo cual construyó campamentos militares y una impresionante rampa de asalto. Tras más de un año de asedio, cuando finalmente tomaron la fortaleza, en el año 73, sólo hallaron cadáveres y destrucción. Los 950 hombres, mujeres y niños, prefirieron el suicidio colectivo antes que la rendición a Roma.

Después del almuerzo proseguiremos hacia **Qumran**, en la ribera occidental del mar Muerto, famoso por el descubrimiento en las cuevas cercanas de los “Manuscritos del Mar Muerto” y por el asentamiento de los esenios, que visitaremos.

- **Qumran** debe su fama al descubrimiento hecho entre 1947 y 1958 de los “Manuscritos del mar Muerto”, redactados entre el siglo II a.C. y el I de nuestra Era, según los investigadores, por miembros de la secta judía de los esenios. Se cree que fueron escondidos en las cuevas cercanas a por los habitantes del pueblo hacia 68-70 d. C. y hoy se conservan en el Museo de Israel, en Jerusalén. Algunos estudios arqueológicos han confirmado que el lugar estuvo habitado durante el periodo israelita y que fue abandonado tras la caída del Reino de Judá, siendo habitado de forma continua por los esenios desde el siglo II a. C hasta que fue reprimida la Primera Revuelta Judía en 68 d. C. El asentamiento esenio se encuentra en un promontorio. Entre los restos arqueológicos es posible reconocer una enorme cocina con cinco chimeneas, un gran vestíbulo considerado el refectorio, una habitación más pequeña que contenía unos 100 objetos de barro, un taller de alfarería y una gran sala de reuniones que pudo haber sido utilizada como *scriptorium*, ya que se ha encontrado en ella una gran mesa para escribir y tres tinteros





**Viajes Próximo Oriente S. L. - CICMA 1.759**  
C/ Alcalá, nº 302 - Planta 1ª Oficina 3  
Madrid 28027 - ESPAÑA  
Telf.: +34 913773194 Fax: +34 913773772  
[info@viajesproximoriente.com](mailto:info@viajesproximoriente.com)  
[www.viajesproximoriente.com](http://www.viajesproximoriente.com)

Continuaremos hasta **Jericó**, la ciudad más baja del planeta a 258 m bajo el nivel del mar y, según algunas fuentes, también la más antigua, un auténtico oasis repleto de palmeras y frutales, donde visitaremos la **bíblica Jericó** (Tell es Sultán) famosa por sus impresionantes murallas (aquellas tomadas por Josué).

Después, atravesando el desierto de Judea, regresaremos a Jerusalén.  
Alojamiento y cena en el hotel.

### **Día 5 (miércoles).- Jerusalén - Tell Maresha - Bet Guvrin - Belén - Tell Aviv.**

Desayuno y salida a primera hora de la mañana hacia el recinto arqueológico de **Bet Guvrin - Tell Maresha**.

Comenzaremos por la bíblica **Maresha**, impresionante ciudad helenística de los siglos III y II a. C., destruida definitivamente por los partos en el año 40 a. C. A través de un largo paseo descubriremos la extraordinaria riqueza que guarda su subsuelo.

- **Tell Maresha.-** Sus orígenes se remontan al siglo VIII a.C. En el 701 a. C esta bíblica ciudad fue devastada por los asirios y reconstruida posteriormente. En el siglo IV a. C los griegos se asentaron en ella y durante el periodo helenístico (s. III y II a.C.) se convirtió en una impresionante ciudad, cuyos habitantes excavaron en la propia roca, bajo cada casa, graneros, cisternas, lagares, almazaras, *columbaria*, *grutas mortuorias* y una compleja red de abastecimiento de agua. Fue arrasada definitivamente por los partos en el año 40 a.C.



Almazara. Tell Maresha




Al Este de **Tell Maresha** se encuentran algunas tumbas excavadas en la propia roca, algunas verdaderamente interesantes. La mayor y más ricamente decorada es la denominada Tumba de los Sidonianos. Consta de una entrada que da acceso a un vestíbulo flanqueado por tres cámaras mortuorias distribuidas en forma de cruz. A lo largo de las paredes hay lóculos, pero lo más interesante de esta tumba son sus pinturas: ánforas cinerarias, águilas, escenas de caza, palmeras y diversos animales salvajes y exóticos (un elefante y un rinoceronte)

Tumba de los Sidonianos. Tell Maresha

Tras la destrucción de Maresha, y ya bajo el periodo romano, surgió la importante ciudad de "*Eleutheropoli*" (**Bet Guvrin**). Convertida al cristianismo continuó prosperando durante la época bizantina, hasta que en el s. VII fue conquistada por los omeyas, y siglos más tarde por los Cruzados. De ella quedan unas 600 inmensas y espectaculares grutas con forma de campana, un anfiteatro, baños romanos y restos de una fortaleza cruzada.



- **Bet Guvrin.-** Esta ciudad romano-bizantina surgió tras la destrucción de la cercana Maresha. Septimino Severo, en el 200 d.C. la denominó “*Eleutheropolis*” y en tiempos del emperador Teodosio fue nombrada capital de *Palestina Tertia*. Pronto se convirtió al cristianismo y durante la época bizantina continuó prosperando hasta su conquista por los omeyas en el siglo VII. Siglos más tarde los Cruzados la fortificaron. De ella lo más destacable, sin duda, son sus magníficas grutas en forma de campana, unas 600, a las que se ha atribuido en el pasado variadas funciones: graneros, cisternas, viviendas. Sin embargo, estudios actuales indican que eran canteras de creta que fueron excavadas entre los siglos IV–X. Su configuración es el resultado de la técnica de empleada entonces. Con el fin de mantener la creta húmeda se hacía un agujero redondo de unos tres metros de diámetro en la dura corteza del terreno y se excavaba hasta encontrar la creta. Esta se cortaba en bloques que eran extraídos por esos orificios. Así, sin saberlo (o quizás sabiéndolo) los obreros llevaron a la práctica los principios estructurales de la cúpula. En sus paredes, alisadas por la erosión, aún son perceptibles las marcas de las herramientas usadas y numerosas inscripciones de los obreros.



Concluido nuestro recorrido nos dirigiremos hacia **Belén**, cuna de la cristiandad y también lugar sagrado para los judíos. Allí, después del almuerzo visitaremos la **Basílica de la Natividad** (s. VI), las más antigua de Israel, y descendemos a la **Gruta de la Natividad**, una cripta excavada en la roca con abovedamiento de mampostería y muros parcialmente revestidos de mármol que se haya bajo el coro. Después pasaremos a la **Iglesia de Santa Catalina** (s. XX) con su tranquilo **claustro** de tiempos de los Cruzados y su **gruta de San Jerónimo**.

- **Basílica de la Natividad.-** En tiempos del Emperador Constantino (325) la reina Helena identificó sin problemas la cueva donde tuvo lugar la natividad de Cristo construyendo la primera Basílica de la Natividad. Posteriormente el emperador Justiniano, en el año 590, construyó una magnífica Iglesia bizantina, cuya estructura original, gracias a una serie de circunstancias favorables, ha permanecido intacta, lo que hace de ella una de las Iglesias más antiguas del mundo y la más antigua de Israel. La parte más antigua del edificio es la misma planta, que contiene restos del mosaico de pavimento de la época de Constantino, con motivos geométricos, así como algunas representaciones de santos pintados en las columnas. En los laterales del coro, situado en el crucero (en el centro de los tres ábsides de la época de Justiniano) hay dos escaleras que conducen a la **Cueva de la Natividad**, una cripta excavada en la roca con abovedado de mampostería y los muros parcialmente revestidos de mármol.



Acceso a la Cripta de la Natividad

Por último nos dirigiremos a Tel Aviv, en el litoral mediterráneo.  
Llegada a Tel Aviv, la capital del estado.  
Alojamiento y cena en el hotel.



### Día 6 (Jueves).- Tel Aviv – Nazaret – Beit She'arim – Akko (Acre)

Desayuno y visita panorámica a la moderna y cosmopolita ciudad de **Tel Aviv-Yafo**, fiel reflejo del pujante estado de Israel. Posteriormente saldremos dirección Norte, para adentrarnos en la Baja Galilea donde visitaremos **Nazaret** y **Beit She'arim**

**Nazaret**, hoy ciudad grande y bulliciosa donde conviven árabes, judíos y cristianos, era en tiempos bíblicos, tan solo un pequeño pueblecito donde Jesús pasó su infancia. Allí visitaremos la **Basílica de la Anunciación**, que encierra la **Gruta de la Anunciación**, la antigua cueva-vivienda que los cruzados convirtieron en capilla, la **Iglesia griega ortodoxa de San Gabriel** que alberga la Fuente de la Virgen, la **Iglesia dedicada a San José** construida en el lugar que la tardía tradición cristiana identificó como la casa del padre putativo de Jesús y daremos un pequeño paseo por el siempre animado **Zoco**, para después reponer fuerzas con el almuerzo.



- **Nazaret.-** En un fértil valle de Galilea, a 32 km. al O. del Lago Tiberiades se halla Nazaret, el lugar donde Jesús pasó sus infancia, y sin embargo pequeño y oscuro pueblecito en tiempos bíblicos, cuyo nombre no aparece en ninguna crónica autorizada de la época. Identificado el lugar de la Anunciación y la casa de Maria entre un grupo de cuevas usadas como viviendas durante los siglos I y II, se elevó, probablemente, sobre el lugar una sinagoga-iglesia reemplazada en época bizantina por una basílica, que a su vez fue incorporada a una gran Catedral construida por los Caballeros Cruzados en 1099. Todo fue arrasado en 1263 por el sultán Baybars I.

Los franciscanos iniciaron en la segunda mitad del siglo XVII la reconstrucción de los santos lugares, dando como fruto la mayor iglesia cristiana de Oriente Medio, la **Basílica de la Anunciación** diseñada por el arquitecto italiano Giovanni Muzio y consagrada en 1968. En el corazón de la basílica se haya la **Gruta de la Anunciación**, la antigua cueva-vivienda que los cruzados convirtieron en capilla.

Por la tarde nos adentraremos en el Valle de Jezrael para visitar la antigua ciudad judía de **Beit She'arim** y su magnífica necrópolis (ss. II-IV d. C), emplazada en un entorno privilegiado. Las más de 20 catacumbas excavadas en la ladera de la montaña, en cuyos pasillos y salas reposan enormes sarcófagos con variadas inscripciones, sin duda sorprenderán gratamente al visitante.

- **Bet She'arim.-** A 19 Km. al SE de Haifa, en la vertiente oeste del valle de Jezrael se halla Bet She'arim, la ciudad hebrea, refugio de los judíos que sobrevivieron a las rebeliones contra Roma (de los años 70 y 137 d.C.), que floreció tras el eclipse de Jerusalén, al igual que su fascinante necrópolis.

Después de la segunda revuelta judía el emperador Adriano construyó sobre Jerusalén, la ciudad de *Elia Capitolina* y los judíos tuvieron prohibida la entrada e igualmente les fue prohibido el derecho a enterrarse en el Monte de los Olivos, lugar sagrado durante generaciones. Fue entonces cuando el Sanedrín (consejo supremo rabínico) eligió Bet She'am como sede y su cementerio local, que desde tiempos de Herodes





**Viajes Próximo Oriente S. L. - CICMA 1.759**  
C/ Alcalá, nº 302 - Planta 1ª Oficina 3  
Madrid 28027 - ESPAÑA  
Telf.: +34 913773194 Fax: +34 913773772  
[info@viajesproximoriente.com](mailto:info@viajesproximoriente.com)  
[www.viajesproximoriente.com](http://www.viajesproximoriente.com)



albergaba a ilustres rabinos, se convirtió en lugar de enterramiento sagrado: Píadosos judíos palestinos y de toda la Diáspora decidieron, durante más de 200 años, ser enterrados allí, surgiendo así una gran necrópolis. En las laderas de piedra caliza de la colina de Bet She'arin se excavaron numerosas **catácumbas** cuyos corredores y cámaras funerarias (algunas de más de cuatro metros de altura) albergan cientos de sarcófagos de variados tamaños y decoración, que reflejan la posición social y el lugar de procedencia de sus propietarios. La preeminencia de Bet She'arin duró hasta mediados del s. IV, cuando en el año 352 Galo Constancio, destruyó la ciudad como castigo por el estallido de una nueva revuelta judía. Esta fecha marca el inicio de su declive.

Finalmente abandonaremos Bet She'arin para dirigirnos nuevamente a la costa, a la ciudad de Acre, situada en el extremo septentrional de la bahía de Haifa.


Llegada a Acre. Alojamiento y cena.

#### **Día 7 (viernes).- Akko (Acre)**

Desayuno. Se dedicará todo el día a disfrutar relajadamente de la visita a esta fascinante ciudad, hoy Patrimonio de la Humanidad y en otro tiempo, durante la Edad Media, capital del Reino Latino de Jerusalén, sede central de los Caballeros Cruzados e importantísimo puerto comercial.

Recorreremos la **ciudad vieja**, en la que aún se aprecian las diferencias arquitectónicas de sus distintos barrios nacidos en el Medievo y visitaremos grandes posadas, como el **Khan el-Faranj** o posada de los Francos (s. XIII) situada en la plaza central del barrio veneciano que albergó al gran viajero, Marco Polo; el **Khan el-Umdam** o caravansar de los Pilares (s. XVIII) ubicado en el barrio genovés; el **Khan el Shawarda**, el mayor caravansar de Acre. Visitaremos la **Ciudadela** y podremos recorrer y admirar relajadamente la imponente **Ciudad subterránea de los cruzados** y **Burdj el-Sultan** (la única fortificación cruzada que ha llegado hasta nuestros días). No olvidaremos el **Hamman al Pasha**, la **Mezquita Blanca** y las obras de fortificación llevadas a cabo en el siglo XVIII.

- **Acre (Akko).**- Importante enclave comercial desde la Antigüedad, fue codiciado todos los grandes reinos e imperios de la Antigüedad; egipcios, israelíes, asirios, persas, seleúcidas, romanos, bizantinos la conquistaron. En el año 636 los omeyas tomaron el puerto y lo nombraron «Akka», nombre que perduró hasta la llegada de los cruzados en el 1104, que dirigidos por Balduino I, conquistaron la ciudad y la llamaron "San Juan de Acre". En 1187 Saladino tomó Acre pero cuatro años después los Cruzados se hacían nuevamente con ella, convirtiéndola en capital del Reino Latino de Jerusalén. La fortificaron y embellecieron, y surgieron diferentes barrios con personalidad propia para albergar, unos a los Caballeros de las Ordenes Militares y otros a los comerciantes de las Repúblicas de Génova,



Ciudad subterránea de los Cruzados. Refectorio



**Viajes Próximo Oriente S. L. - CICMA 1.759**  
**C/ Alcalá, nº 302 - Planta 1ª Oficina 3**  
**Madrid 28027 - ESPAÑA**  
**Telf.: +34 913773194 Fax: +34 913773772**  
**info@viajesproximoriente.com**  
**www.viajesproximoriente.com**

Venecia, Pisa y Amalfi. Todo ello se trunció cuando en el año 1291 fue conquistada definitivamente por los mamelucos, cuyo sultán Baybars decidió arrasarla en su totalidad.

En el siglo XVIII revivió de sus cenizas gracias a dos singulares figuras: Dahir al-Omar y Ahmad «al-Jazzar», «El Carnicero», que emprendieron la tarea de reconstruir sus barrios y levantar fortificaciones. Ahmed Al-Jazzar, famoso por su ferocidad, financió refinadas obras arquitectónicas, entre las que se hallan los baños en la ciudad, el Hammam al-Pasha y la bella Mezquita Blanca, construida sobre los cimientos de la Iglesia cruzada de la Santa Cruz, que se decoró



Mezquita Blanca. Sala de Oración

en el estilo puramente geométrico del periodo otomano tardío únicamente alterado por las fajas y los paneles de azulejos con inscripciones. En ella las columnas del peristilo que rodea el patio son columnas romanas, tomadas de las ruinas de Cesárea y Tiro, al igual que los fustes de las columnas que soportaban el *mihrab* provenían de la puerta herodiana de la ciudad. Esta mezquita es la tercera más grande de todo el territorio israelita y su relevancia es tal que tan sólo es superada en importancia por la mezquita de al-Aqsa, en Jerusalén. En 1799, Ahmed Al-Jazzar con la ayuda de la Armada Británica resistió el asedio de Napoleón y añadió una ancha muralla que rodea la parte norte de la ciudad. En 1840 fue conquistada por el Imperio Otomano, pero su puerto obsoleto y encenagado acabó siendo sustituido por el de Haifa.

Perdersé en esta ciudad, la más árabe de Israel, pasear por su pequeño puerto, recorrer sus murallas y antiguos barrios resulta fascinante.

Alojamiento y cena.

### **Día 8 (sábado).- Acre – Cafarnaún – Korazim – En Gev – Tiberiades**

Desayuno y salida hacia el Mar de Galilea (Lago Tiberiades).

Nuestra primera parada será en **Cafarnaún (Kefar Nahum)** a orillas del lago, la ciudad de los apóstoles Pedro y Andrés, donde Jesús predicó con frecuencia. Allí visitaremos una preciosa **sinagoga del siglo IV** y los vestigios de la **casa de san Pedro**, preservada siglos más tarde por una basílica bizantina y hoy protegido todo el conjunto por una iglesia edificada a finales del s. XX. Después nos dirigiremos al cercano yacimiento arqueológico de **Korazim**, la ciudad de basalto, una ciudad de época romano-bizantina cuyo excelente estado de conservación y la piedra basáltica de sus construcciones sin duda nos impactará.

- **Cafarnaún (Kefar Nahum).**- El recinto arqueológico actual encierra los restos romano-bizantinos de la antigua Kefar Nahum. Lugar dominado por una extraordinaria sinagoga del siglo IV, de sillares de piedra caliza, construida, con la ayuda de la comunidad cristiana, sobre los cimientos de aquella otra de tiempos romanos que frecuentó Jesús, y por los restos de la basílica bizantina edificada en el siglo V sobre los cimientos que la tradición considera la casa de Simón Pedro; restos hoy, protegidos por una original estructura octogonal edificada en 1990 con la doble finalidad de preservar los diversos estratos arqueológicos y ofrecer un lugar de culto al peregrino.



Estos monumentos se hallan rodeados por los restos romano-bizantinos de Cafarnaún, en cuya construcción se empleó la piedra de la zona, el basalto. Hasta hoy sólo ha sido explorado y desenterrado parcialmente.



**Viajes Próximo Oriente S. L. - CICMA 1.759**  
C/ Alcalá, nº 302 - Planta 1ª Oficina 3  
Madrid 28027 - ESPAÑA  
Telf.: +34 913773194 Fax: +34 913773772  
[info@viajesproximoriente.com](mailto:info@viajesproximoriente.com)  
[www.viajesproximoriente.com](http://www.viajesproximoriente.com)



- **Korazim.**- Esta ciudad romano-bizantina debe gran parte de su fama a su gran sinagoga, obra del s. III, pero sin duda sus calles, edificios, cisternas e hipogeos construidos en su totalidad con la piedra volcánica de la zona, el basalto negro, confieren a todo el lugar un aspecto insólito y estremecedor.

Nos dirigiremos a **En Gev**, un pequeño embarcadero ubicado en la orilla oriental del mar de Galilea, donde tras el almuerzo subiremos a una embarcación (siempre que las condiciones meteorológicas lo permitan) para atravesar el bíblico lago hasta la ciudad de **Tiberiades**, ciudad fundada por Herodes Antipas en honor de Tiberio, donde pernoctaremos.

Alojamiento y cena en el hotel

### **Día 9 (domingo).- Tiberias - Beit Shean (Escitópolis) - Jerash - Ammán**

Desayuno y salida hacia el Sur. Descendiendo por el fértil valle del río Jordán nos desviarnos un poquito para llegar al yacimiento arqueológico de **Beit Shean** (Escitópolis), impresionante ciudad greco-romana y bizantina, la más grande de Israel.

- **Beit Shean (Escitópolis).**- A 39 Km. al Sur de Tiberias, situada en la antiquísima ruta comercial que unía Oriente con el Mediterráneo, se halla la impresionante ciudad romano-bizantina de Beit Shean

En el altozano (Tell el-Hisn) que domina la ciudad los arqueólogos han constatado la existencia de 18 ciudades superpuestas. Los documentos más antiguos se remontan al milenio II. Esta ciudad cananea fue conquistada y fortificada por Tutmosis III, faraón del Imperio Nuevo. Por el Libro de Josué y de los Jueces sabemos que los israelitas intentaron infructuosamente su conquista varias veces, hasta que finalmente fue incorporada al Reino de Salomón, según el Libro de los Reyes. Después de siglos de oscuridad histórica renace al ser conquistada por los griegos, quienes la denominaron "Escitópolis": Ellos trasladaron la ciudad a los pies de la colina, quedando la cima reservada a la acrópolis. En el año 63 a. C, Pompeyo la conquistó para Roma, incluyéndola entre las ciudades de la Decápolis -confederación de ciudades situadas en la orilla opuesta del río Jordán-. Durante los periodos greco-romano y bizantino Escitópolis, también conocida como «Nysa» creció, prosperó y fue embellecida con impresionantes obras arquitectónicas. Restos de templos, altares, estatuas, ninfeo, teatro, odeón, anfiteatro, termas (las más grandes de Israel), basílica, monasterio bizantino y varias sinagogas dan testimonio de su pasado esplendor. En el 636 d.C. cayó bajo el poder de los árabes, sin embargo fue el tremendo terremoto del año 749, que asoló todo Oriente, el artífice de su destrucción y abandono.



Termas.

Concluida su visita nos dirigiremos a la frontera norte israelí-jordana (Hussein Bridge) y después de realizar los trámites administrativos, y ya en territorio jordano proseguiremos hasta Jerash donde almorzaremos.



**Viajes Próximo Oriente S. L. - CICMA 1.759**  
C/ Alcalá, nº 302 - Planta 1ª Oficina 3  
Madrid 28027 - ESPAÑA  
Telf.: +34 913773194 Fax: +34 913773772  
[info@viajesproximoriente.com](mailto:info@viajesproximoriente.com)  
[www.viajesproximoriente.com](http://www.viajesproximoriente.com)

Dedicaremos la tarde a visitar Jerash, la antigua Gerasa, una de las ciudades romanas mejor conservadas y más espectaculares de todo Oriente Próximo. Pasearemos por sus espléndidas avenidas (el **Cardo máximo** y **Decumanus Norte y Sur**) y visitaremos sus impresionantes monumentos civiles y religiosos: **Arco de Adriano, Foro oval, Ninfeo, Ágora, Teatro, Odeón, Templo de Zeus, Templo de Artemisa, los Propileos...**

- **Jerash.-** Aunque la leyenda señala a Alejandro Magno, los historiadores atribuyen su fundación a los seléucidas (s. II a.C.) Pudo ser en esta época cuando surgiera la idea de la Decápolis, una confederación de ciudades unidas por fuertes intereses comerciales, políticos y culturales, de la que Gadara formó parte.

En el año 63 a.C. Pompeyo la incorporó a Roma siendo rebautizada con el nombre de "Gerasa". Durante los siglos I y II prosperó y creció a imagen de Roma, convirtiéndose en un vibrante centro comercial por su proximidad a la Vía Trajana, pero a lo largo de los siglos III y IV perdió el papel privilegiado que había desempeñado como encrucijada de caminos, aunque siguió activa y pujante gracias a la agricultura y, sobre todo, a la producción de alfarería y a su comercialización. De hecho, fue la cerámica la que ayudó a Gerasa a mantener su nivel de vida e incluso a crear riqueza durante los períodos tardorromano, bizantino y omeya. En el 359 adoptó el Cristianismo, iniciando la edificación de numerosas iglesias, junto a templos y sinagogas, y bajo el Imperio Bizantino, con el gran Justiniano (siglo VI) volvió a renacer. En el 636 cayó bajo el poder de los árabes y en el año 749 un tremendo terremoto sembró la destrucción. El declive de Gadara fue gradual y generalizado, causado no por una ruptura cultural violenta entre los mundos bizantino e islámico, sino a la creación de nuevas rutas comerciales cuando la capital del Islam se trasladó de Damasco a Bagdad, y la ciudad lentamente desapareció.



Por último nos dirigiremos a Ammán, capital del reino hachemita, donde pernoctaremos.

Alojamiento y cena en el hotel.

### **Día 10 (lunes).- Amman - Umm al-Rasas – Wadi Mujib - Qalaat al-Karak – Aqaba.**

Desayuno y salida hacia el Sur tomando el **Camino Real o Ruta del Rey**. No es la más cómoda, ni suele estar incluida en las rutas turística, pero sin duda es la más interesante, pues esta larga y serpenteante carretera atraviesa algunos de los parajes naturales más hermosos de Jordania (Wadi Mujib, Wadi Wala, Wadi Dana) y en ella o en sus proximidades se hallan importantes vestigios arqueológicos (Umm al-Rasas, Rabba) e impresionantes fortalezas (Qalaat al-Karak y Qalaat ash-Shobak) y además nos permitirá apreciar la realidad de la vida rural jordana.

Nuestra primera parada será en **Umm al-Rasas**, yacimiento de época romano-bizantino donde podremos adminar "*in situ*" los fabulosos mosaicos de la **Iglesia de San Estaban**.



**Viajes Próximo Oriente S. L. - CICMA 1.759**  
C/ Alcalá, nº 302 - Planta 1ª Oficina 3  
Madrid 28027 - ESPAÑA  
Telf.: +34 913773194 Fax: +34 913773772  
[info@viajesproximoriente.com](mailto:info@viajesproximoriente.com)  
[www.viajesproximoriente.com](http://www.viajesproximoriente.com)

- **Umm al-Rasas (Castrum Mefea).**- Pequeña villa agrícola que ocupa el emplazamiento del antiguo **Castrum Mefea**, mencionado en la Biblia como enclave militar romano y que se desarrolló durante los periodos bizantino y omeya convirtiéndose en una ciudad de cierta relevancia. Hasta la fecha, los arqueólogos han identificado cuatro iglesias dentro de las murallas del *castrum* y doce extramuros del mismo.



Especial atención dedicaremos a la **iglesia de San Esteban** cuya abundancia de inscripciones y mosaicos la convierten en uno de los restos arqueológicos más importantes de Jordania, y a la **Iglesia de los Leones** por conservar uno de los púlpitos bizantinos mejor conservados de Jordania...



Después retomaremos la carretera del Rey, atravesando **Wadi Mujib**, deteniéndonos junto a **Dhiván** para contemplar este majestuoso cañón en toda su grandeza, y continuar camino hacia **Al-Karak** donde se almorzará.



- **Wadi Mujib.** Majestuoso cañón de unos 500 m de profundidad y 4 Km. de anchura, una de las áreas de belleza natural más impresionantes y mejor conservadas de Jordania.

Se visitará la impresionante **Fortaleza de los Cruzados** (s. XII) y su pequeño pero didáctico museo.

- **Qalaat al-Karak.**- Majestuosa fortaleza mandada construir por Balduino I, rey de Jerusalén, en 1136 sobre un espolón rocoso. Para aumentar las defensas naturales del lugar, los cruzados excavaron un foso y reforzaron las laderas con un glacis pavimentado. Esta firme y sólida fortaleza dotada de galerías subterráneas pasadizos secretos y estancias casi bajo tierra fue asediada por el victorioso Saladino, capitulando finalmente en 1188, pasando a manos de los Ayubies. A finales del siglo XIII el sultán mameluco Baybars reforzó la fortaleza, ahondó el foso y añadió el patio inferior.





**Viajes Próximo Oriente S. L. - CICMA 1.759**  
C/ Alcalá, nº 302 - Planta 1ª Oficina 3  
Madrid 28027 - ESPAÑA  
Telf.: +34 913773194 Fax: +34 913773772  
[info@viajesproximoriente.com](mailto:info@viajesproximoriente.com)  
[www.viajesproximoriente.com](http://www.viajesproximoriente.com)

Continuaremos viaje dirección Este, abandonando la Ruta del Rey para enlazar con la autovía del Desierto y dirigirnos directamente hacia **Aqaba**, la ciudad portuaria jordana bañada por las transparentes aguas del mar Rojo.

Llegada a Aqaba. Alojamiento y cena en el hotel.

### **Día 11 (martes).- Aqaba – Wadi Rum – Petra**

Desayuno y salida por la mañana hacia **Wadi Rum**. Durante todo el día se recorrerá en vehículo todo terreno los lugares más bellos de este indescriptible paraje. Cañones de paredes rocosas embellecidas con petroglifos tamúdicos, impresionantes puentes rocosos, dunas de arenisca roja,... cuya morfología parece alterarse a cada cambio de luz, nos dejarán son palabras. Y al atardecer: “la puesta de sol”.

- **Wadi Rum** es una región formada por una serie de valles de unos 2 km. de anchura que se extienden de Norte a Sur a lo largo de unos 130 km. Los valles ofrecen un paisaje desértico de arena y rocas, salpicado de majestuosos “jebels” de arenisca, granito y basalto, cuyas formas han sido modeladas por la erosión durante 50 millones de años. Desde el lecho de los valles, a unos 900 m sobre el nivel del mar, se yerguen, perpendiculares y gigantescas montañas (“jebels”), siendo Jebel Rum, con sus 1.754 m, la cumbre más alta de Jordania.



Las excavaciones han confirmado que la región estuvo habitada desde el siglo I a. C. Los nabateos edificaron templos y grabaron numerosas inscripciones y dibujos en sus rocas. El mismísimo T.E Lawrence estuvo allí en el año 1917, y entusiasmado con la zona, no dudó en aplicar el calificativo de “divina” para describirla.

A última hora de la tarde salida hacia Petra.  
Alojamiento y cena en el hotel.

### **Día 12 (miércoles).- Petra**

Desayuno a primera hora de la mañana.

La visita comienza en la entrada al recinto arqueológico; desde allí iniciaremos un largo paseo, de más de tres Km. que nos conducirá al corazón de la ciudad. A través de la que fue la entrada principal a Petra, el desfiladero o “**Siq**”, accederemos al “**Tesoro**”, de ahí a la **Calle de las Fachadas**, al **Teatro**, al **Decumanos**, **Ninfeo**, **Témenos**, **Gran Templo**, **Columbario** y a los **museos**.




**Viajes Próximo Oriente S. L. - CICMA 1.759**  
**C/ Alcalá, nº 302 - Planta 1ª Oficina 3**  
**Madrid 28027 - ESPAÑA**  
**Tel.: +34 913773194 Fax: +34 913773772**  
**info@viajesproximoriente.com**  
**www.viajesproximoriente.com**


- **Petra.-** Hace dos mil años antes de Cristo los Nabateos fundaron en este lugar, al borde de Wadi Araba, la capital de su reino; en sus paredes rocosas excavaron más de mil tumbas y tallaron impresionantes templos. Este hecho, unido a las peculiaridades cromáticas de su piedra arenisca, convierte a Petra en la ciudad más sorprendente, grandiosa y misteriosa de todo Próximo Oriente.



**Calle de las Fachadas**



**El Tesoro desde el desfiladero**




**Teatro romano de Petra**



**Iglesia Bizantina. Mosaico**

Tras la pausa para el almuerzo -sugerimos el Forum Basin Restaurant (es el mejor)- visitaremos el **Templo de los Leones Alados**, la **Iglesia Bizantina** con sus preciosos mosaicos, para continuar con las **Tumbas Reales** excavadas en la ladera norte de Jebel al-Khubtah, para finalmente descender a la Calle de las Fachadas.

**Tumba de la Urna**



Desde allí iniciaremos el regreso a través del "siq" hasta llegar al hotel, un poquito cansados pero deseosos de continuar la visita al día siguiente.

Cena en el hotel.



Viajes Próximo Oriente S. L. - CICMA 1.759  
C/ Alcalá, nº 302 - Planta 1ª Oficina 3  
Madrid 28027 - ESPAÑA  
Telf.: +34 913773194 Fax: +34 913773772  
[info@viajesproximoriente.com](mailto:info@viajesproximoriente.com)  
[www.viajesproximoriente.com](http://www.viajesproximoriente.com)

### Día 13 (jueves).- Petra

Desayuno a primera hora de la mañana.

Nuevamente atravesaremos el desfiladero o "Siq", pero esta vez -con las fotos ya hechas- podremos dejarnos seducir por este fascinante entorno.



Dedicaremos el día a realizar varias excursiones que nos permitirán disfrutar plenamente del paisaje y alejarnos del "mundanal ruido" y de los lugares visitados y conocidos por todos.

Ascenderemos por la ruta del "Altar de los Sacrificios" para después descender por la ruta denominada "Wadi Farasa", hasta llegar a **Jebel al-Habis** donde contemplaremos el **Columbario** y la **Tumba Inacabada**.



Altar del Sacrificio

Vista de Wadi Farasa desde la tumba del Triclinio del Jardín



Tumba del Soldado Romano

Tumba Inacabada

Por la tarde iniciaremos relajadamente la subida al **Monasterio (Al-Deir)**. Es la mejor hora del día, cuando los rayos de sol inciden directamente sobre la fachada de este espectacular monumento.

- **El Monasterio (Al-Deir).**- A los pies de Jebel al Deir, en la cima de un espolón montañoso, frente a una enorme explanada circular surge Al-Deir. Su fachada, soberbia, de extraordinarias dimensiones, de casi 50 m<sup>2</sup>, retranqueada muchos metros con respecto a la ladera de la montaña que hace que se recorte del macizo montañoso, unido a la pureza de sus líneas arquitectónicas hace de este edificio posiblemente la creación más espectacular, impresionante y grandiosa de los arquitectos nabateos.





**Viajes Próximo Oriente S. L. - CICMA 1.759**  
C/ Alcalá, nº 302 - Planta 1ª Oficina 3  
Madrid 28027 - ESPAÑA  
Telf.: +34 913773194 Fax: +34 913773772  
[info@viajesproximoriente.com](mailto:info@viajesproximoriente.com)  
[www.viajesproximoriente.com](http://www.viajesproximoriente.com)

Después emprenderemos el regreso. Nuevamente atravesaremos el Siq a la hora del crepúsculo y nuevamente contemplaremos un espectáculo inigualable. Agotados, pero con la retina repleta de bellísimas imágenes llegaremos al hotel para cenar.

### **Día 14 (viernes).- Petra – Qalaat Shobak – Dana – Wadi Hasa - Suwayma (mar Muerto)**

Desayuno a primera hora de la mañana y salida –dirección Norte– tomando el “Camino Real”, hacia el mar Muerto, haciendo breves paradas para visitar el **Castillo de Shobak** (s. XII), el precioso pueblecito de **Dana** y **Wadi Hasa**, impresionante cañón dominado por una imponente montaña negra de origen volcánico.

- **Castillo de Shobak**

El antiguo Mons Realis, el primer castillo que los Caballeros Cruzados construyeron en Tansjordania, mandado edificar por Balduino I en el año 1115 sobre una pequeña loma en el borde de la meseta.



- **Dana.**

El pueblecito de Dana está situado en el límite oriental de la Reserva Natural de Dana, que abarca el increíble Wadi Dana y se extiende hasta el Wadi Araba. Esta pequeña aldea, de casas de piedra y de inigualables panorámicas aún conserva su sabor popular. .

Pausa para el almuerzo en al-Karak. Después se abandonará el Camino Real para dirigirnos hacia el Oeste y tomar la carretera que bordea el litoral jordano del Mar Muerto.



Desde este punto hasta Suwayma podremos disfrutar de un fascinante e insólito paisaje, pues el origen geológico y la morfología kárstica de la región confieren a la zona un especial atractivo; a un lado la fosa tectónica, hoy ocupada por las mansas aguas del mar Muerto y al otro, un abrupto escalón de rocas calizas con estratos de múltiples colores.

Llegada a Suwayma, a orillas del mar Muerto para darnos un buen chapuzón en las cálidas, densas y saladas aguas de este gran lago que es el mar Muerto y comprobar las propiedades terapéuticas de su barro negro.

Cena en el hotel.



**Viajes Próximo Oriente S. L. - CICMA 1.759**  
C/ Alcalá, nº 302 - Planta 1ª Oficina 3  
Madrid 28027 - ESPAÑA  
Telf.: +34 913773194 Fax: +34 913773772  
[info@viajesproximoriente.com](mailto:info@viajesproximoriente.com)  
[www.viajesproximoriente.com](http://www.viajesproximoriente.com)

### **Día 15 (sábado).- Suwayma (mar Muerto) – Monte Nebo – Madaba – Suwayma**

Desayuno y salida hacia **Monte Nebo** (al-Siyaghá), el lugar donde Moisés divisó la Tierra Prometida y donde murió y fue enterrado, convirtiéndose en el lugar cristiano más venerado de toda Jordania. Allí además de admirar una extraordinaria vista panorámica del valle del río Jordán y del mar Muerto, visitaremos la **Iglesia Conmemorativa de Moisés**, del siglo VI, que conserva interesantes mosaicos.



**Iglesia Conmemorativa de Moisés.  
Mosalco (detalle). Monte Nebo.**

Después saldremos hacia **Mádaba**, el centro cristiano más importante de Jordania, llamada “la ciudad de los mosaicos” por reunir en sus iglesias y museos la mayor colección de mosaicos del país, donde visitaremos la **Iglesia ortodoxa de San Jorge** (“Iglesia del Mapa”) que alberga en su suelo el famoso mosaico del “mapa de Palestina”, la **Iglesia de los Apóstoles**, el **Parque Arqueológico** y el **Museo Arqueológico**,



**Parque Arqueológico de Mádaba  
Mosaico (detalle).**

Pausa para el almuerzo en Mádaba y regreso a **Suwayma** para disfrutar de la **tarde libre** y darnos un buen chapuzón en las cálidas, densas y saladas aguas de este gran lago que es el mar Muerto y comprobar las propiedades terapéuticas de su barro negro.

- **Suwayma** se halla en el extremo Norte del gran lago salado que es el Mar Muerto. A 395 m bajo el nivel de mar, es el punto más bajo del planeta. La salinidad extrema de sus aguas impide cualquier tipo de vida y la hace tan densa que es imposible sumergirse. La sensación de flotar sin ningún tipo de ayuda y en completo silencio en un mar liso y caliente, rodeado de borrosas montañas hace que bañarse en sus aguas resulte una experiencia distinta a cualquier otra. No menos estimulante es disfrutar en la playa de un baño del caliente y sulfúrico barro negro de extraordinarias propiedades terapéuticas.



Cena el hotel



**Viajes Próximo Oriente S. L. - CICMA 1.759**  
C/ Alcalá, nº 302 - Planta 1ª Oficina 3  
Madrid 28027 - ESPAÑA  
Telf.: +34 913773194 Fax: +34 913773772  
[info@viajesproximoriente.com](mailto:info@viajesproximoriente.com)  
[www.viajesproximoriente.com](http://www.viajesproximoriente.com)

### **Día 16 (domingo).- Suwayma - Ammán - España**

A primera hora de la madrugada salida hacia el aeropuerto de Ammán para tomar el vuelo con destino a España

FIN DEL VIAJE

### **SERVICIOS INCLUIDOS:**

- Billeto de avión ida y vuelta en clase turista de vuelo regular.
- Tasas aéreas y de combustible.
- Tasas de aduana.
- Tasas de salida de Israel y Jordania.
- Visados.
- Asistencia en el aeropuerto de Ben Gurion.
- Traslados aeropuerto/hotel y viceversa.
- Alojamiento en Hoteles de 4/5 estrellas, en habitación doble.
- Una cena en restaurante local
- Régimen de media pensión (desayunos y cenas)
- Guías de habla castellana.
- Entradas a monumentos, yacimientos arqueológicos y museos, según itinerario.
- Travesía Lago Tiberiades (siempre que las condiciones meteorológicas lo permitan).
- Transporte en van o minibús climatizado.
- Transporte en vehículo 4 x 4 en Wadi Rum (Ecotourism Project Rashedia)
- Seguro de asistencia en viaje.
- Maleteros y propinas en los hoteles y aeropuerto.
- Documentación del viaje.

### **SERVICIOS NO INCLUIDOS:**

- Bebidas.
- Propinas al guía y conductor
- Ningún otro servicio no mencionado como incluido.

### **OPCIONAL:**

- Seguro de anulación

### **IMPORTANTE:**

- **EL PASAPORTE** debe estar en regla con validez mínima de 6 meses.
- Este circuito es exclusivo de Viajes Próximo Oriente y quedará cerrado 30 días antes de la fecha de salida.
- De no alcanzarse el número mínimo de personas exigido para la realización del viaje, le será devuelta al cliente la cantidad entregada en concepto de reserva.
- Los cruces de frontera puede tomar tiempo, dependiendo de diversos factores: tráfico, policía, documentaciones, trámites, visados, etc.
- Ocasionalmente y por causas meteorológicas, operativas o fuerza mayor, el circuito podría ser modificado en ruta, respetando en cualquier caso las visitas indicadas.